DGS
Deutsche Gesellschaft für Sonnenenergie e.V.
International Solar Energy Society, German Section

Beispiele aus www.EnergyMap.info

KENNEN SIE DEN STAND BEIM AUSBAU DER ERNEUERBAREN ENERGIEN IN IHRER REGION? KENNEN SIE UNSERE ENERGYMAP?

112% EE-Strom

Stadt
EMDEN

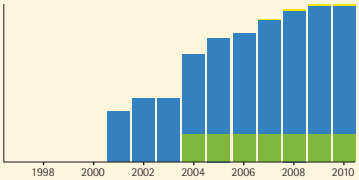

EE-Strommenge: 435.402 MWh/a

605% EE-Strom

Gemeinde
FRIEDRICHSKOOG, DITHMARSCHEN

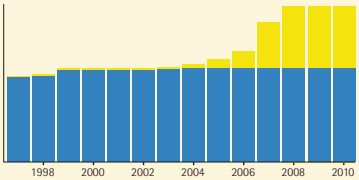

EE-Anlagen insgesamt: 161 Stück

84% EE-Strom

Kreis
DEMMIN

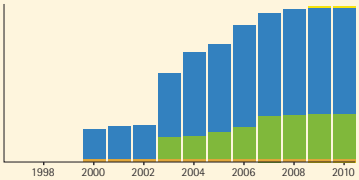

EE-Strommenge: 516.912 MWh/a

0% EE-Strom

Stadt
DÜSSELDORF

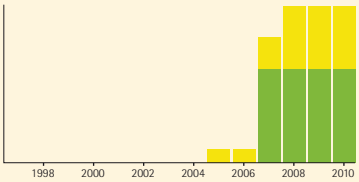

EE-Maximalleistung: 11 MW_{peak}

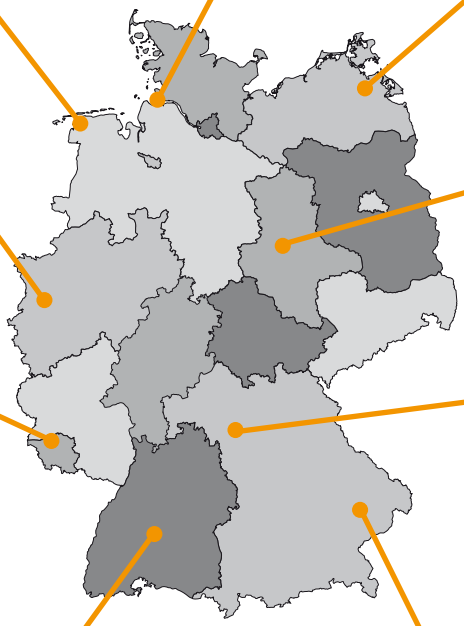

43% EE-Strom

Bundesland
SACHSEN-ANHALT

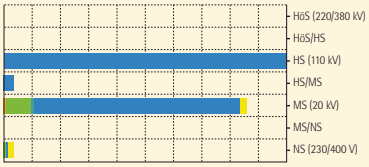

Verteilung der MW auf die Netzebenen

16% EE-Strom

Kreis
SANKT WENDEL

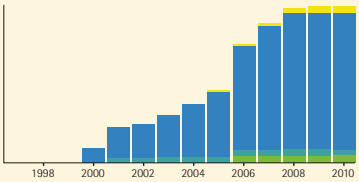

EE-Strommenge: 115.138 MWh/a

Solarstrom
Windkraft
Wasserkraft
Biomasse
Gase
Geothermie

16% EE-Strom

Kreis
NEUSTADT AN DER AISCH - BAD WINDSHEIM

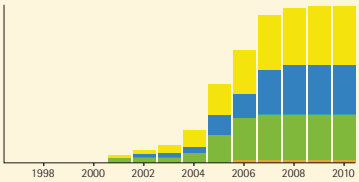

EE-Strommenge: 117.054 MWh/a

7% EE-Strom

Bundesland
BADEN-WÜRTTEMBERG

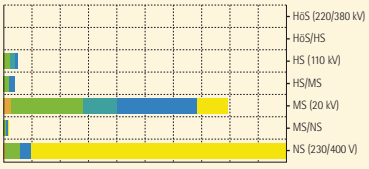

Verteilung der MW auf die Netzebenen

Die Deutsche Gesellschaft für Sonnenenergie hat auf der Internetseite www.EnergyMap.info alle verfügbaren EEG-Meldedaten zusammengetragen. Anbei finden Sie einige Beispielauswertungen, sowohl für weniger aktive als auch für vorbildliche Beispielkommunen. Man erkennt sehr deutlich, dass nicht überall mit der gleichen Intensität an der Energiewende gearbeitet wird.

Obwohl die Grundlage dieser Auswertungen die „amtlichen" EEG-Meldungen der Netzbetreiber sind (Datenbestand vom 28.03.2010), besteht kein Anspruch auf Korrektheit. Es sind auch viele Fehler bekannt und teilweise sogar deutlich sichtbar.

Zu den Hintergründen finden Sie weitere Informationen in der SONNENENERGIE 05-2009 und im Internet unter www.EnergyMap.info

10% EE-Strom

Regierungsbezirk
NIEDERBAYERN

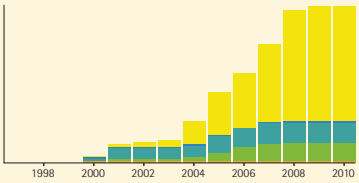

EE-Maximalleistung: 726 MW_{peak}