DGS
Deutsche Gesellschaft für Sonnenenergie e.V.
International Solar Energy Society, German Section

# Beispiele aus www.EnergyMap.info

## KENNEN SIE DEN STAND BEIM AUSBAU DER ERNEUERBAREN ENERGIEN IN IHRER REGION? KENNEN SIE UNSERE ENERGYMAP?

### 21% EE-Strom

Stadt
**BILLERBECK, WESTFALEN**

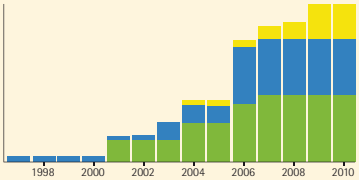


EE-Strommenge: 17.805 MWh/a

### 41% EE-Strom

Kreis
**SCHLESWIG-FLENSBURG**

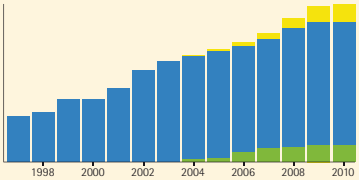


EE-Maximalleistung: 393 $MW_{peak}$

### 129% EE-Strom

Kreis
**UCKERMARK**

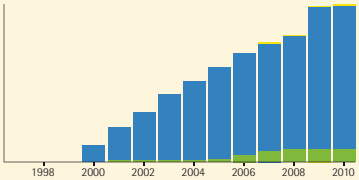


EE-Strommenge: 1.169.102 MWh/a

### 4% EE-Strom

Bundesland
**HESSEN**

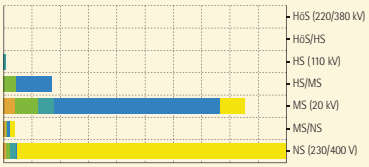


Verteilung der MW auf die Netzebenen

### 65% EE-Strom

Gemeinde
**AUE-FALLSTEIN**

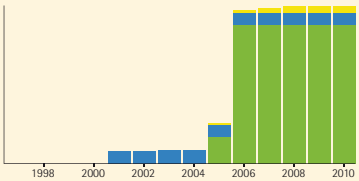


EE-Strommenge: 26.275 MWh/a

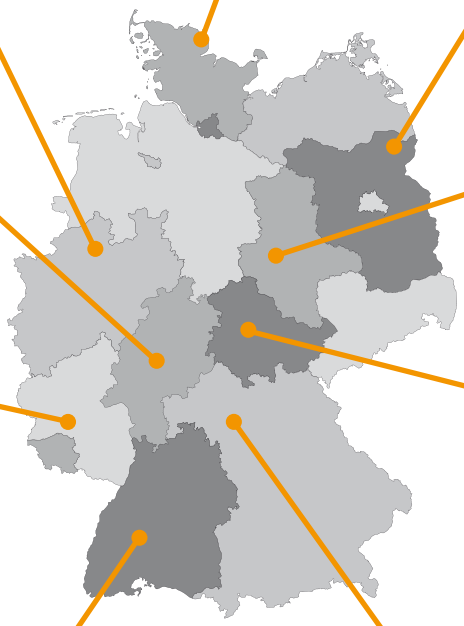

Solarstrom
Windkraft
Wasserkraft
Biomasse
Gase
Geothermie

### 16% EE-Strom

Kreis
**KUSEL**

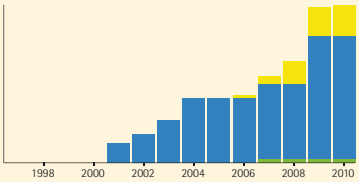


EE-Maximalleistung: 58 $MW_{peak}$

### 14% EE-Strom

Bundesland
**THÜRINGEN**

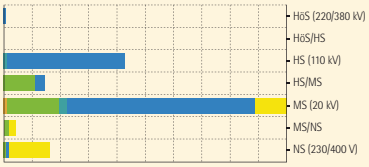


Verteilung der MW auf die Netzebenen

### 42% EE-Strom

Stadt
**DORNHAN**

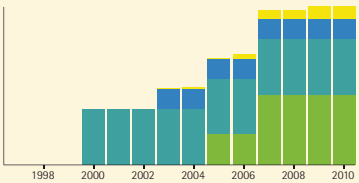


EE-Strommenge: 19.612 MWh/a

Die Deutsche Gesellschaft für Sonnenenergie hat auf der Internetseite www.EnergyMap.info alle verfügbaren EEG-Meldedaten zusammengetragen. Anbei finden Sie einige Beispielauswertungen, sowohl für weniger aktive als auch für vorbildliche Beispielkommunen. Man erkennt sehr deutlich, dass nicht überall mit der gleichen Intensität an der Energiewende gearbeitet wird.

Obwohl die Grundlage dieser Auswertungen die „amtlichen" EEG-Meldungen der Netzbetreiber sind (Datenbestand vom 12.07.2010), besteht kein Anspruch auf Korrektheit. Es sind auch viele Fehler bekannt und teilweise sogar deutlich sichtbar.

Zu den Hintergründen finden Sie weitere Informationen in der SONNENENERGIE 05-2009 und im Internet unter www.EnergyMap.info

### 59% EE-Strom

Gemeinde
**BIEBELRIED**

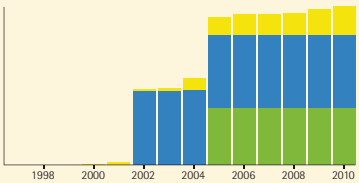


EE-Strommenge: 5.178 MWh/a