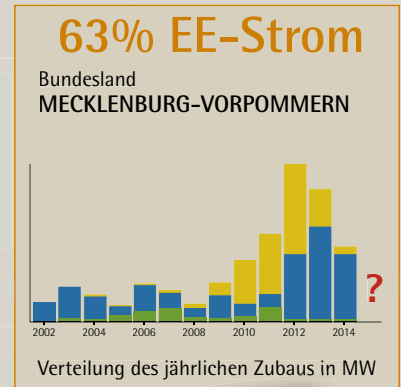
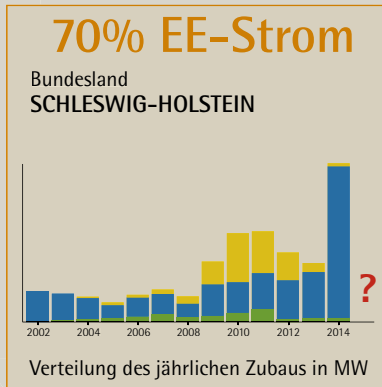
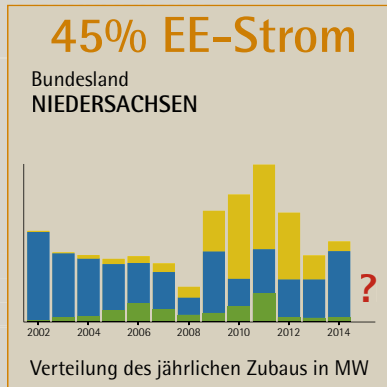
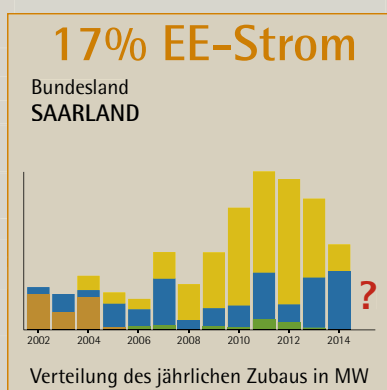
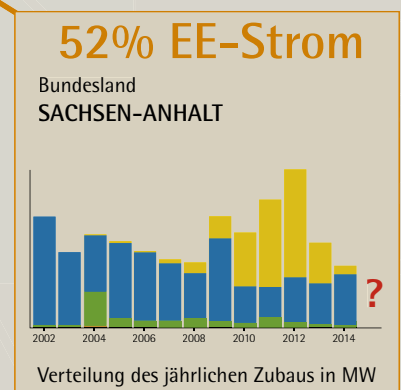
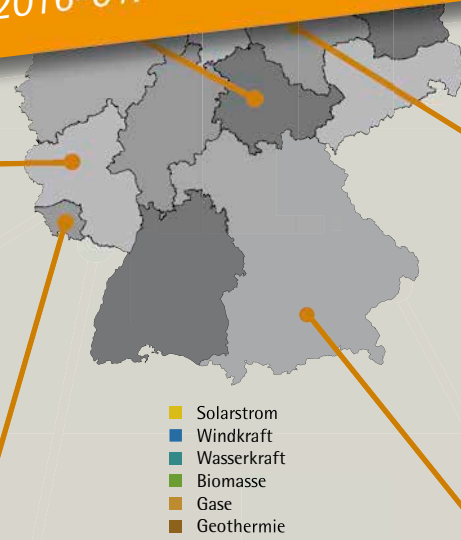
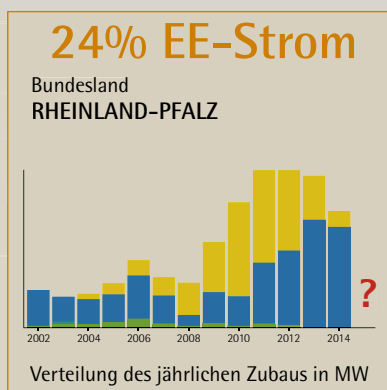


KENNEN SIE DEN STAND BEIM AUSBAU DER ERNEUERBAREN ENERGIEN IN IHRER REGION? KENNEN SIE UNSERE ENERGYMAP?



Wegen Mangel an Transparenz derzeit keine Aktualisierung möglich.
 Für Details fragen Sie die Bundesnetzagentur oder lesen Sie die SONNENENERGIE 2016-01.



Die Deutsche Gesellschaft für Sonnenenergie hat auf der Internetseite www.EnergyMap.info alle verfügbaren EEG-Melddaten zusammengetragen. Anbei finden Sie einige Beispielauswertungen, sowohl für weniger aktive als auch für vorbildliche Beispielkommunen. Man erkennt sehr deutlich, dass nicht überall mit der gleichen Intensität an der Energiewende gearbeitet wird.

Obwohl die Grundlage dieser Auswertungen die „amtlichen“ EEG-Meldungen der Netzbetreiber sind (Datenbestand vom 24.08.2015), besteht kein Anspruch auf Korrektheit. Es sind auch viele Fehler bekannt und teilweise sogar deutlich sichtbar.

Zu den Hintergründen finden Sie weitere Informationen in der SONNENENERGIE 05-2009 und im Internet unter www.EnergyMap.info

