Energie- & Klimadaten

Stand: 18.02.2023

Sie finden auf dieser Seite ausgewählte Grafiken der Energy Charts (www.energy-charts.de) zur Stromproduktion in Deutschland. Die interaktiven Grafiken können Sie dort selbst konfigurieren, die Bandbreite ist groß. Es gibt Daten zu Energie, Leistung, Preisen, Im- und Export, Emissionen, Klima und vieles mehr. Die Daten werden von Wissenschaftlern des Fraunhofer-Instituts für Solare Energiesysteme ISE in Freiburg aus verschiedenen neutralen Quellen zusammengestellt.

Stromproduktion in Deutschland 2022

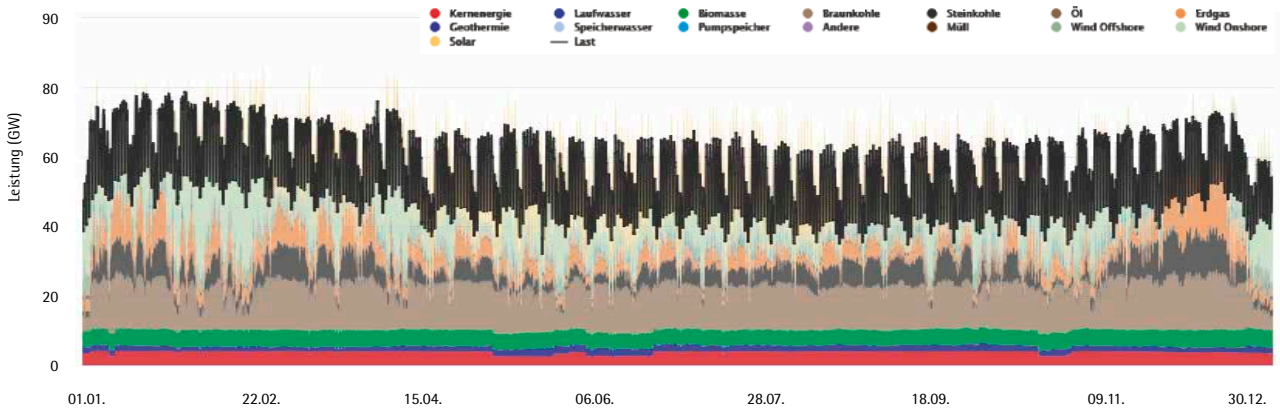

Nettoerzeugung von Kraftwerken zur öffentlichen Stromversorgung.

ENTSO-E, AGEE-Stat, Destatis, Fraunhofer ISE, AG Energiebilanzen; Letztes Update: 18.02.2023

Quelle: www.energy-charts.de, Fraunhofer-Institut für Solare Energiesysteme ISE

Täglicher Anteil Erneuerbarer Energien an der Stromerzeugung in Deutschland 2022

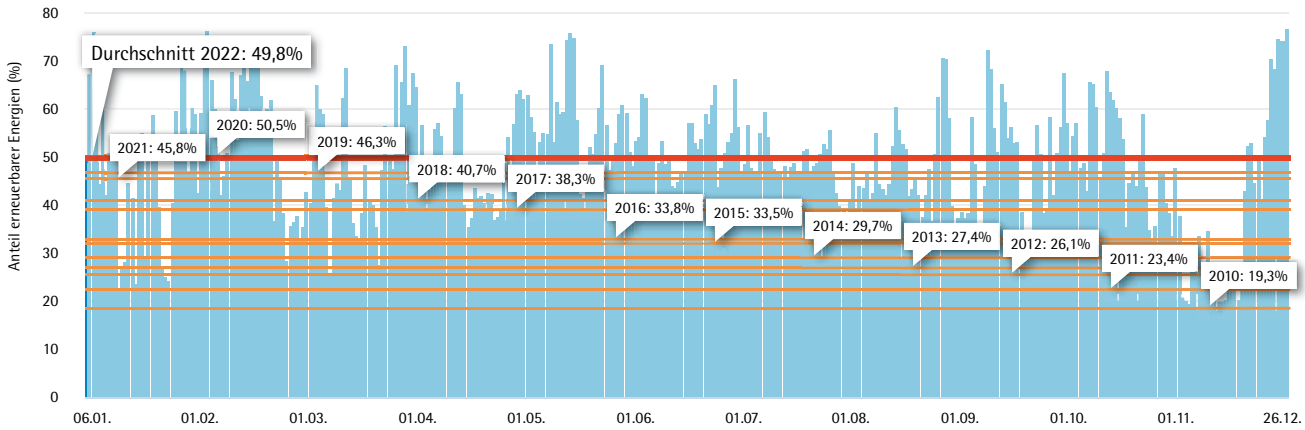

Nettoerzeugung von Kraftwerken zur öffentlichen Stromversorgung.

ENTSO-E, AGEE-Stat, Destatis, Fraunhofer ISE, AG Energiebilanzen; Letztes Update: 14.02.2023

Quelle: www.energy-charts.de, Fraunhofer-Institut für Solare Energiesysteme ISE

CO_2-Gehalt der Luft über die letzten 10.000 Jahre

Latest CO_2 reading
Feb 17, 2023

419.76 ppm

Ice–core data before 1958. Mauna Loa data after 1958.

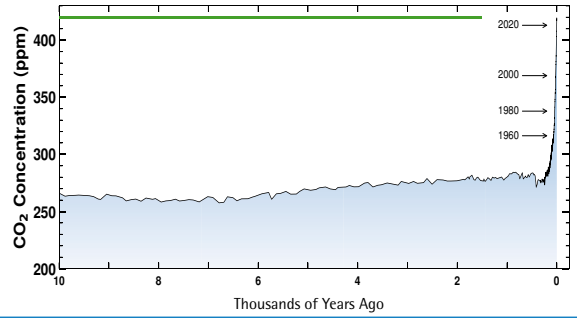

Bild: Scripps Institution of Oceanography, UC San Diego
scripps.ucsd.edu/programs/keelingcurve/

CO_2-Gehalt der Luft seit Beginn der Messungen am Mauna Loa Observatorium 1958

Latest CO_2 reading
Feb 17, 2023

419.76 ppm

Carbon dioxide concentration at Mauna Loa Observatory

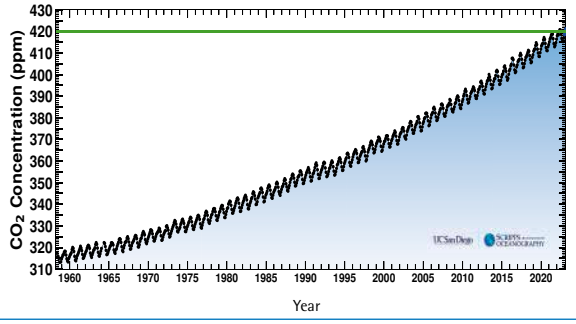

Bild: Scripps Institution of Oceanography, UC San Diego
scripps.ucsd.edu/programs/keelingcurve/

Persönliches Exemplar: Weitergabe nicht gestattet, Inhalte unterliegen dem Schutz des deutschen Urheberrechts
© Copyright Deutsche Gesellschaft für Sonnenenergie e.V.